



MAGISTRÁT MĚSTA LIBEREC

odbor životního prostředí

Nám. Dr. E. Beneše č. 1, 460 59 Liberec 1

tel.: 485 244 861, IDDS: 7c6by6u, el. podatelna: posta@magistrat.liberec.cz

**Ing. Ladislav Fuchs
Wintrova 486/14
460 01 Liberec 2**

Váš dopis značky / ze dne

Naše značka

MML/ZP/Piv/079674/16-
SZ 079674/16/2

Vyřizuje / linka

Bc.Pivnec/4879

Liberec

27.4.2016

Věc: **"Zvýšení bezpečnosti dopravy v Liberci – chodník ul. Horská, p.p.č. 843/1, 594/13, 590/1, 591 v k.ú. Ruprechtice (Statutární město Liberec)" - souhrnné vyjádření odboru životního prostředí**

Magistrát města Liberec, odbor životního prostředí obdržel dne 18.4.2016 Vaši žádost o souhrnné vyjádření k realizaci výše uvedené akce. K žádosti byla předložena projektová dokumentace ke stavebnímu řízení.

Jako dotčený orgán (dle níže uvedených složek ochrany životního prostředí) na základě předložené dokumentace sdělujeme:

1) Z HLEDISKA OCHRANY PŘÍRODY A KRAJINY (Ing. Koutecká) :

Magistrát města Liberec - odbor životního prostředí, příslušný jako orgán ochrany přírody a krajiny podle zákona č. 114/1992 Sb., o ochraně přírody a krajiny, v pl. znění, **s o u h l a s í** s předloženou dokumentací za **těchto podmínek:**

1. v kořenovém prostoru (kořenový prostor je vymezen okapovou linií koruny rozšířená do stran o 1,5 m) dřevin budou výkopy hloubeny ručně;
2. při výkopech rýh nebudou přetínány kořeny s průměrem ≥ 2 cm, poraněním se bude zabránovat, popřípadě je nutno kořeny ošetřit; (čistým zpětným řezem až do nepoškozené části kořene a místa řezu zahladit. Kořeny o průměru nad 2 cm ošetřit prostředkem na ošetření ran.);
3. výkop a zához výkopu bude zkrácen na technologicky možnou nejkratší dobu, aby nedošlo k zasychání dřevin vzhledem k odvodnění kořenů, nebo k jejich vymrznutí;

Při realizaci stavebních prací musí být brán ohled na kořenový systém vzrostlých dřevin dle české normy ČSN 83 9061 z února 2006 na ochranu stromů, porostů a vegetačních ploch při stavebních pracích tak, aby nedošlo k jejich poškození ve smyslu § 2 odst. 1 vyhlášky č. 189/2013 Sb. (Poškozování a ničení dřevin rostoucích mimo les je nedovolený zásah, který způsobí podstatné a trvalé snížení jejich ekologických a estetických funkcí nebo bezprostředně či následně způsobí jejich odumření).

Ve věci **upozorňujeme**, že v případě **dřevin** rostoucích mimo les **určených ke kácení** (stromy o obvodu kmene nad 80 cm ve výšce 130 cm nad zemí a zapojeného porostu nad 40m²) je dle § 8 odst. 1 zákona nezbytné povolení ke kácení dřevin rostoucích mimo les, které musí být **vyřízeno před konečným povolením a realizací záměru**. O povolení kácení se rozhoduje na základě žádosti vlastníka pozemku (případně nájemce se souhlasem vlastníka) v samostatném správním řízení u příslušného obecního úřadu, v tomto případě je kompetentní správní orgán MML-OŽP.

2) **Z HLEDISKA OCHRANY ZEMĚDĚLSKÉHO PŮDNÍHO FONDU (Ing. Klinovská) :**

Z hlediska ochrany zemědělského půdního fondu nemáme námitek, výše uvedená akce se nedotýká zájmů ochrany ZPF.

3) **Z HLEDISKA ZÁJMŮ CHRÁNĚNÝCH VODNÍM ZÁKONEM (Ing. Kovář) :**

Dle zájmů chráněných zákonem č. 254/2001 Sb., o vodách a o změně některých zákonů (vodní zákon), ve znění pozdějších předpisů (dále jen „vodní zákon“), k předloženému záměru vodoprávní úřad sděluje následující:

- Z hlediska zájmů chráněných vodním zákonem nemá vodoprávní úřad k dané stavbě připomínek.

Upozorňujeme:

V ochranném pásmu vodovodního řadu a kanalizační stoky lze provádět zemní práce, stavby, umísťovat konstrukce nebo jiná podobná zařízení či provádět činnosti, které omezují přístup k vodovodnímu řadu a kanalizační stoky nebo které by mohly ohrozit jejich technický stav nebo plynulé provozování jen s písemným souhlasem vlastníka vodovodního řadu a kanalizační stoky, popřípadě provozovatele, pokud tak vyplývá ze smlouvy uzavřené mezi vlastníkem vodovodního řadu, kanalizační stoky a jejich provozovatelem.

4) **Z HLEDISKA OCHRANY OVZDUŠÍ (Ing. Russig) :**

K předloženému záměru není nutné z hlediska ochrany ovzduší vydávat závazné stanovisko podle § 11 odst. 3 zákona č. 201/2012 Sb., o ochraně ovzduší, neboť nedochází k umístění nebo ke stavbě stacionárních zdrojů, a z hlediska ochrany zájmů chráněných tímto zákonem Magistrát města Liberec - odbor životního prostředí s realizací záměru souhlasí.

5) **Z HLEDISKA NAKLÁDÁNÍ S ODPADY (Bc. Jízdna Mat'átková) :**

Z hlediska nakládání s odpady souhlasíme a zároveň **upozorňujeme** na následující:

- s odpady, které budou v průběhu stavební činnosti vznikat, musí být nakládáno v souladu se **zákonem č.185/2001 Sb., o odpadech v platném znění a souvisejícími právními předpisy**;
- vzniklé odpady musí být předávány pouze právnické osobě nebo fyzické osobě oprávněné k podnikání, která je provozovatelem zařízení k využití nebo odstranění nebo ke sběru nebo k výkupu určeného druhu odpadu, přičemž **každý je povinen zjistit, zda osoba, které předává odpady, je k jejich převzetí oprávněna**;
- k obsypům, zásypům a terénním úpravám **nesmí být** použity žádné odpady; možné je použít pouze čistou výkopovou zeminu z místa stavby či upravené odpady v podobě recyklátu ze stavebního a demoličního odpadu, který dle § 12 odst. 1 vyhlášky č. 294/2005 Sb., o podmínkách ukládání odpadů na skládky a jejich využívání na povrchu terénu nesmí obsahovat vyšší koncentrace škodlivin, než je uvedeno v tabulce č. 10.1 přílohy č. 10 k této vyhlášce a jejich vodný výluh musí splňovat požadavky stanovené v tabulce č. 10.2 přílohy č. 10 k této vyhlášce;

- o vzniku a způsobu nakládání s odpady musí být vedena evidence odpadů, jejíž náležitosti stanoví vyhláška č. 383/2001 Sb., o podrobnostech nakládání s odpady.

Nedílnou součástí vyjádření je i **situace** se zákresem stavby, opatřená razítkem odboru.

Příloha: PD


MAGISTRÁT MĚSTA
LIBEREC
ODBOR ŽIVOTNÍHO PROSTŘEDÍ 4
460 59 LIBEREC I

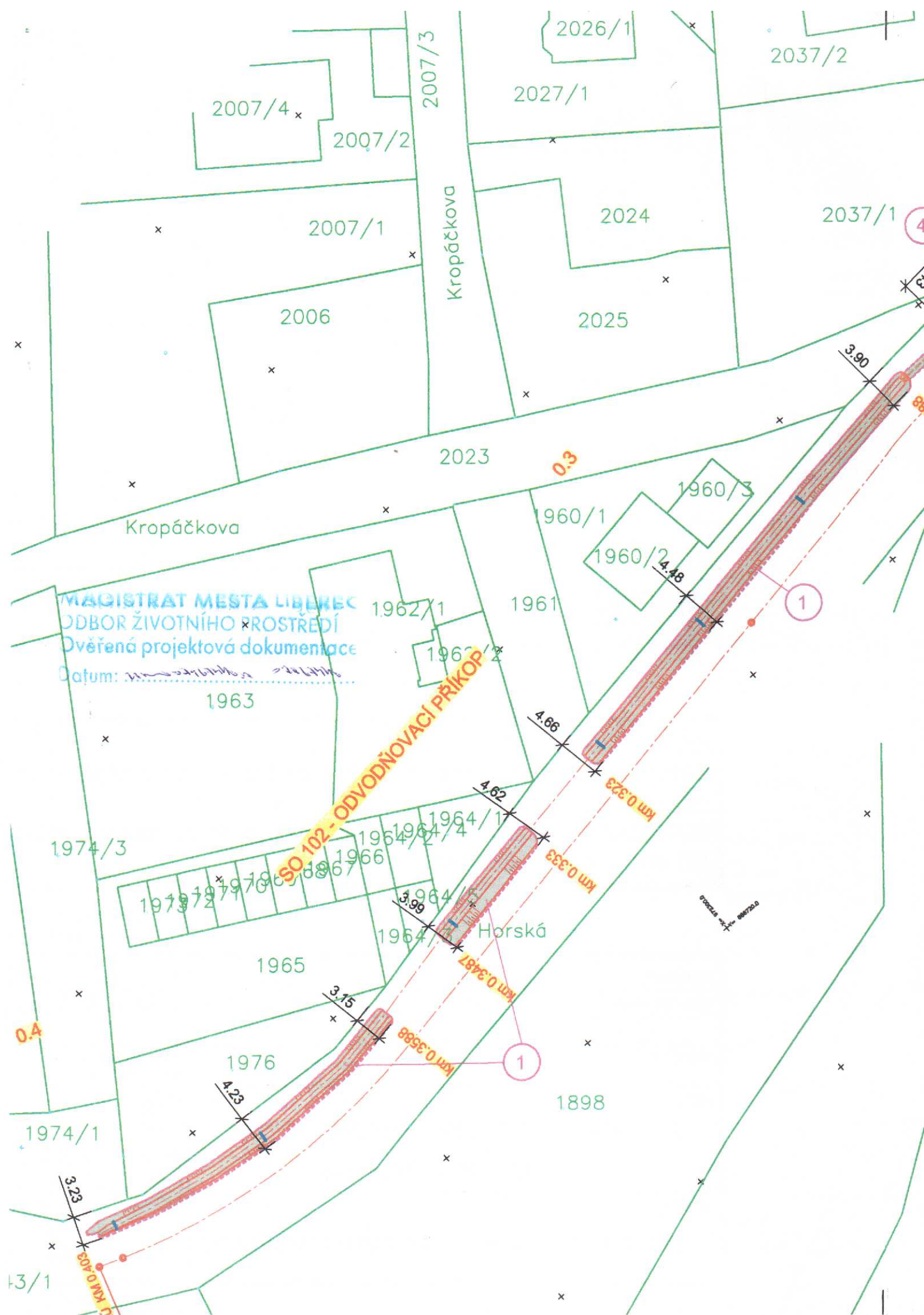
Doporučeně na dodejku:

1. adresát

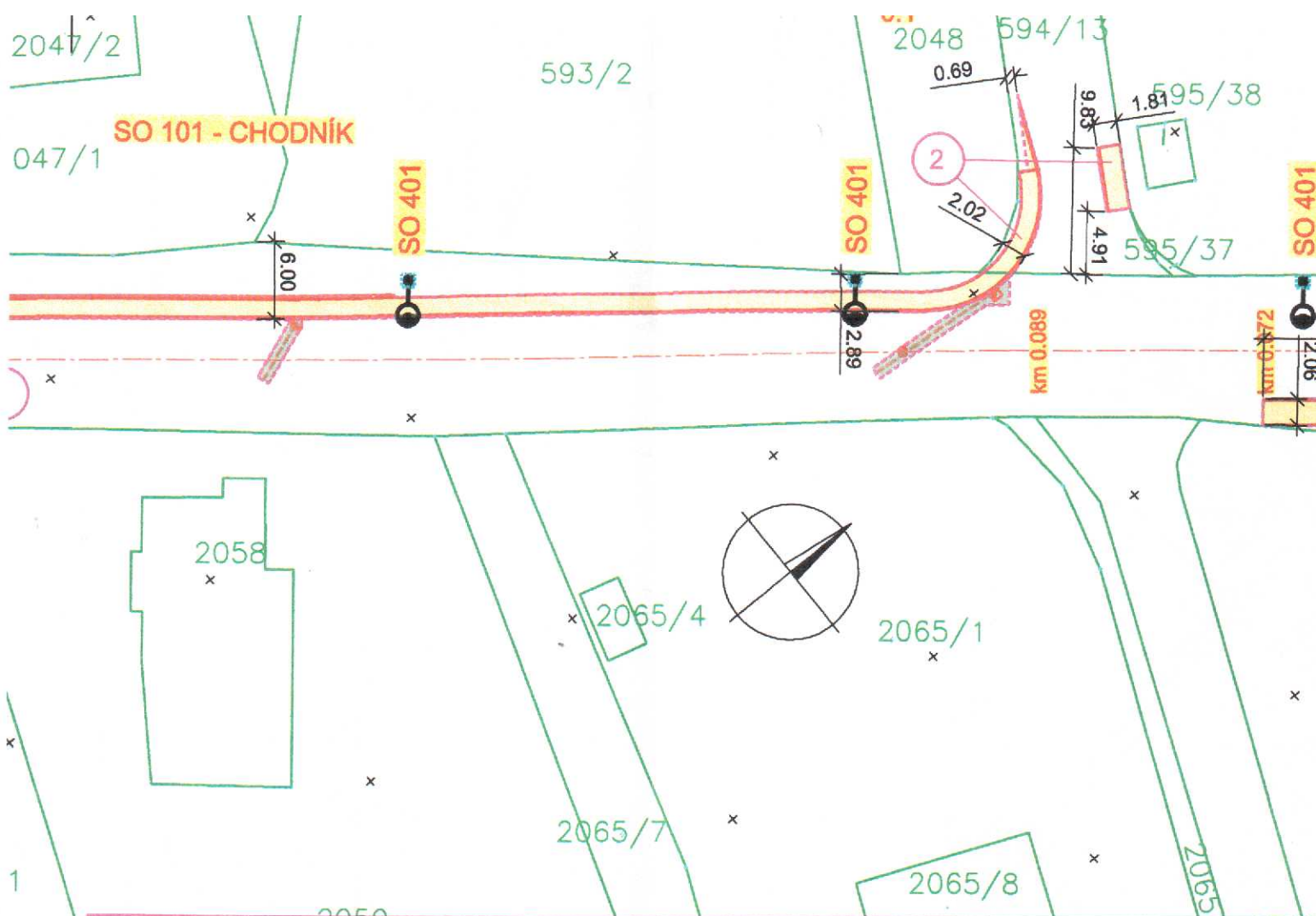
Obyčejně:

2. MML, Stavební úřad


Ing. Jaroslav Rašín
vedoucí odboru životního prostředí



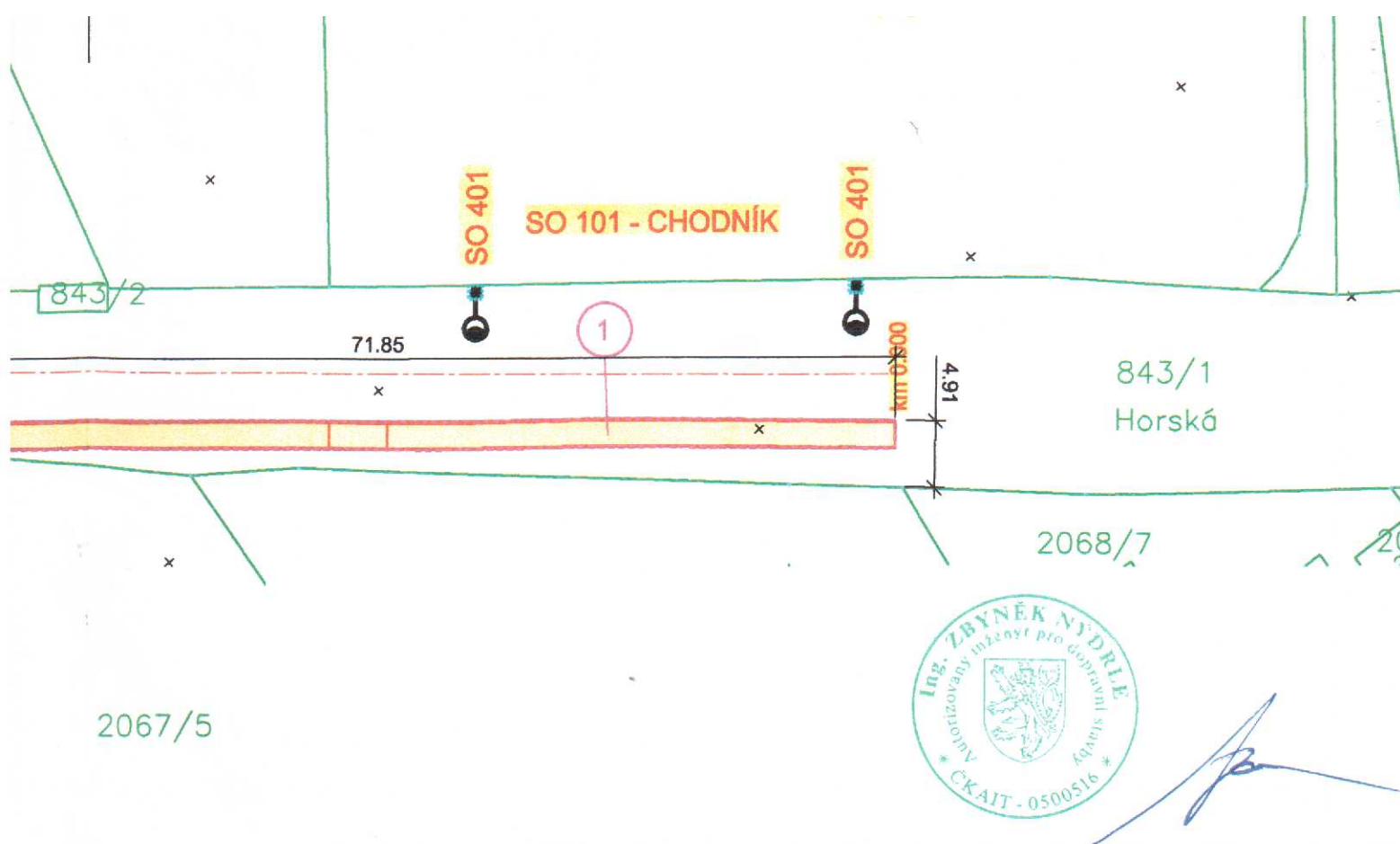




SEZNAM DOTČENÝCH POZEMKŮ

Katastrální území : Ruprechtice [682144]

č.	číslo pozemku	vlastník pozemku	výměra (m2)	druh pozemku	záběr (m)
1	p.p.č. 843/1	STATUTÁRNÍ MĚSTO LIBEREC nám. Dr. E. Beneše 1/1, 46001 Liberec	34 594	ostatní plocha	742
2	p.p.č. 594/13	STATUTÁRNÍ MĚSTO LIBEREC nám. Dr. E. Beneše 1/1, 46001 Liberec	906	ostatní plocha	25
3	p.p.č. 590/1	STATUTÁRNÍ MĚSTO LIBEREC	1492	ostatní plocha	1
4	p.p.č. 591	STATUTÁRNÍ MĚSTO LIBEREC nám. Dr. E. Beneše 1/1, 46001 Liberec	1656	ostatní plocha	10



EVROPSKÁ UNIE
Evropský fond pro regionální rozvoj
Integrovaný regionální operační program






MINISTERSTVO
PRO MÍSTNÍ
ROZVOJ ČR

SO 101 - CHODNÍK

SO 102 - ODVODŇOVACÍ PŘÍKOP

SO 401 – VEŘEJNÉ OSVĚTLENÍ

Výškový systém: BpV
Souřadnicový systém: JTSK

vypracoval:	J. Hrnčář		 NÝDRLE projektová kancelář	
zodp. projektant:	Ing. Z. Nydrle			
objednatel:	STATUTÁRNÍ MĚSTO LIBEREC		tel.: 485 150 181, 485 150 579 nydrle@nydrle-projekt.cz www.nydrle-projekt.cz	
akce:	ZVÝŠENÍ BEZPEČNOSTI DOPRAVY V LIBERCI - CHODNÍK UL. HORSKÁ		čísl.zak.:	27/2016
stupeň:			DSP	
datum:			02/2016	
měřítko:			1 : 500	
příloha:	ZÁKRES STAVBY DO POZEMKOVÉ MAPY		čísl.výkr.	čísl.soupr.
			B.7.	2